


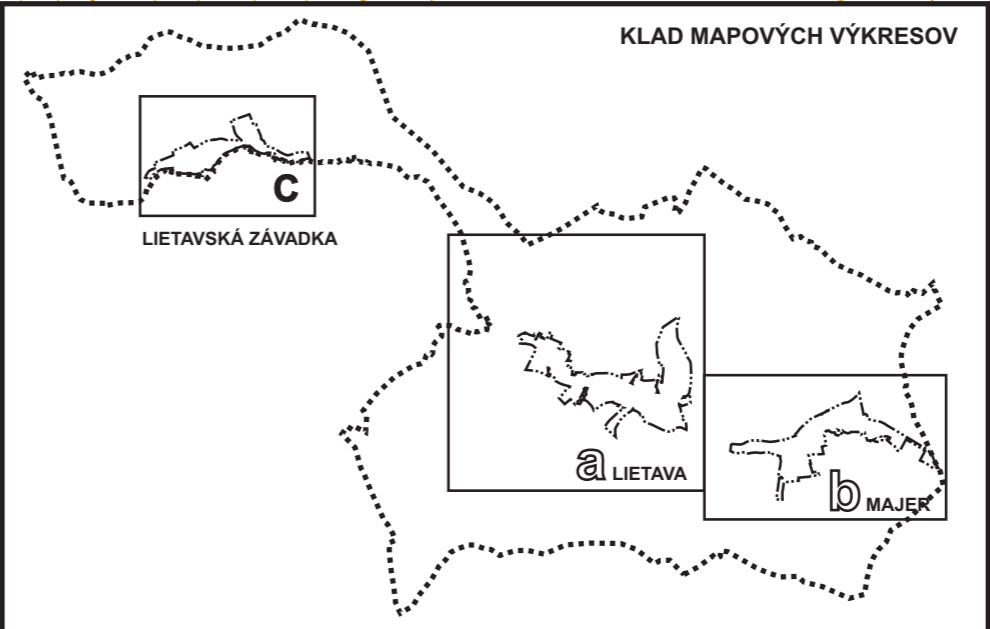
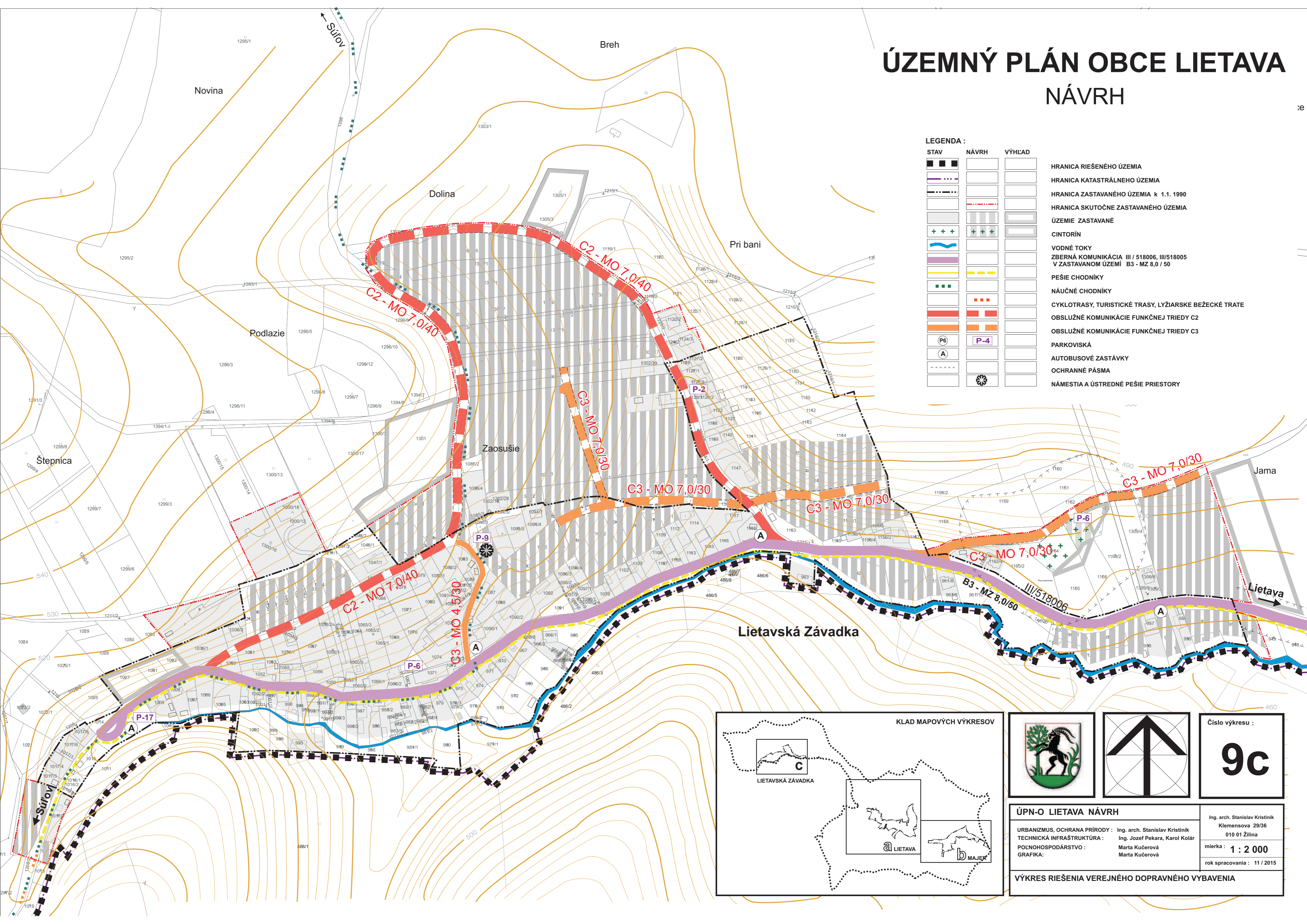
ÚZEMNÝ PLÁN OBCE LIETAVA

NÁVRH

LEGENDA :

| STAV | NÁVRH | VÝHLAD |
|------|-------|--------|
| | | |
| | | |
| | | |
| | | |
| | | |
| | | |
| | | |
| | | |
| | | |
| | | |
| | | |
| | | |
| | | |
| | | |

- HRANICA RIEŠENÉHO ÚZEMIA
- HRANICA KATASTRÁLNEHO ÚZEMIA
- HRANICA ZASTAVANÉHO ÚZEMIA k 1.1. 1990
- HRANICA SKUTOČNE ZASTAVANÉHO ÚZEMIA
- ÚZEMIE ZASTAVANÉ
- CINTORÍN
- VOĎNÉ TOKY
- ZBERNÁ KOMUNIKÁCIA III / 518006, II/518005 V ZASTAVANOM ÚZEMÍ B3 - MZ 8,0 / 50
- PEŠIE CHODNÍKY
- NÁUČNÉ CHODNÍKY
- CYKLOTRASY, TURISTICKÉ TRASY, LYŽIARSKÉ BEŽECKÉ TRATE
- OBSLUŽNÉ KOMUNIKÁCIE FUNKČNEJ TRIEDY C2
- OBSLUŽNÉ KOMUNIKÁCIE FUNKČNEJ TRIEDY C3
- PARKOVISKÁ
- AUTOBUSOVÉ ZASTÁVKY
- OCHRANNÉ PÁSMA
- NÁMESTIA A ÚSTREDNÉ PEŠIE PRIESTORY



Číslo výkresu :
9c

ÚPN-O LIETAVA NÁVRH
 URBANIZMUS, OCHRANA PRÍRODY : Ing. arch. Stanislav Kristiník
 TECHNICKÁ INFRAŠTRUKTÚRA : Ing. Jozef Pekara, Karol Kolár
 POLNOHOSPODÁRSTVO : Marta Kučerová
 GRAFIKA : Marta Kučerová

Ing. arch. Stanislav Kristiník
 Klemensova 29/36
 010 01 Žilina
 mierka : **1 : 2 000**
 rok spracovania : 11 / 2015

VÝKRES RIEŠENIA VEREJNÉHO DOPRAVNÉHO VYBAVENIA