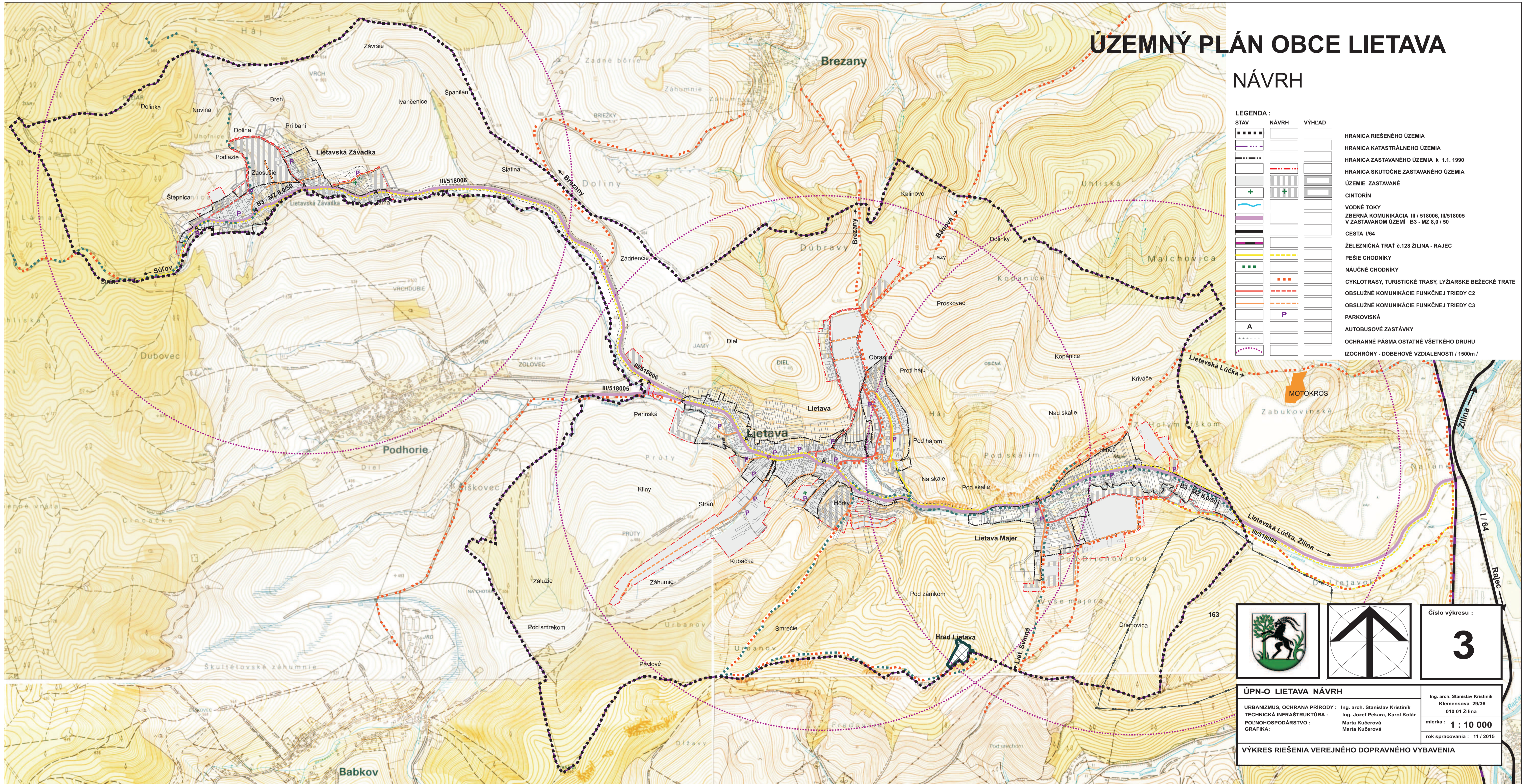



ÚZEMNÝ PLÁN OBCE LIETAVA


NÁVRH



LEGENDA :

STAV	NÁVRH	VÝHLAD	
			HRANICA RIEŠENÉHO ÚZEMIA
			HRANICA KATASTRÁLNEHO ÚZEMIA
			HRANICA ZASTAVANÉHO ÚZEMIA k 1.1.1990
			HRANICA SKUTOČNE ZASTAVANÉHO ÚZEMIA
			ÚZEMIE ZASTAVANÉ
			CINTORÍN
			VODNÉ TOKY
			ZBERNÁ KOMUNIKÁCIA III / 518006, III/518005
			V ZASTAVANOM ÚZEMÍ B3 - MZ 8,0 / 50
			CESTA I/64
			ŽELEZNIČNÁ TRÁŤ č.128 ŽILINA - RAJEC
			PEŠIE CHODNÍKY
			NÁUČNÉ CHODNÍKY
			CYKLOTRASY, TURISTICKÉ TRASY, LYŽIARSKÉ BEŽECKÉ TRATE
			OBSLUŽNÉ KOMUNIKÁCIE FUNKČNEJ TRIEDY C2
			OBSLUŽNÉ KOMUNIKÁCIE FUNKČNEJ TRIEDY C3
			PARKOVISKÁ
			AUTOBUSOVÉ ZASTÁVKY
			OCHRANNÉ PÁSMO OSTATNÉ VŠETKEHO DRUHU
			IZOCHRÓNY - DOBEHOVÉ VZDIALENOSTI / 1500m /





Číslo výkresu :
3

ÚPN-O LIETAVA NÁVRH

URBANIZMUS, OCHRANA PRÍRODY :	Ing. arch. Stanislav Kristinik	Ing. arch. Stanislav Kristinik
TECHNICKÁ INFRAŠTRUKTÚRA :	Ing. Jozef Pekara, Karol Kolár	Ing. arch. Stanislav Kristinik
POKNOHOSPODÁRSTVO :	Marta Kučerová	Klemensova 29/36
GRAFIKA :	Marta Kučerová	010 01 Žilina

mierka : **1 : 10 000**

rok spracovania : 11 / 2015

VÝKRES RIEŠENIA VEREJNÉHO DOPRAVNÉHO VYBAVENIA